



CITTA' DI CASTEL MAGGIORE

Provincia di Bologna

3° Settore LL.PP. e ambiente

Settore Lavori Pubblici, Manutenzione

Via Matteotti, 10, - 40013 Castel Maggiore (Bologna)

DESCRIZIONE DELL'INTERVENTO

BARRIERE METALLICHE STRADALI INERENTI MANUFATTI ESISTENTI

Via Nanni e Via Bonora

PROGETTO DEFINITIVO / ESECUTIVO

OGGETTO DELL'ELABORATO:

INTERFERENZE

ELABORATO:

A.1.3

CUP

G71B14000120004

DATA:

13/11/2017

SCALA:

-

IL R.U.P.

Geom. Lucia Campana

IL PROGETTISTA E DD.LL.



Dott. Ing. Stefano Cassarini








Via Imerio, 10
40126 Bologna

Revisione	Data	Descrizione	Redatto	Controllato	Approvato
1	07/09/2015	Revisione	R.M.	M.B.	S.C.
2	26/07/2016	Revisione	R.M.	M.B.	S.C.
3	13/11/2017	Revisione	R.M.	M.B.	S.C.

Legenda dei principali simboli e componenti utilizzati nella rappresentazione cartografica.

Servizio Idrico

Acquedotto Civile

-  Rete Adduzione
-  Rete Distribuzione
-  Allacciamento
-  Rete di Scarico
-  Rete in Costruzione
-  Rete Fuori Servizio
-  Rete Acqua Non Potabile

Acquedotto Industriale

-  Rete Adduzione
-  Rete Distribuzione
-  Allacciamento Industriale
-  Rete in Costruzione
-  Rete Fuori Servizio

Servizio Acque Reflue










Acque Meteoriche

-  Rete Bianca a Gravita
-  Rete Bianca in Pressione
-  Rete Bianca in Costruzione
-  Allacciamento rete Bianca
-  Rete Bianca Fuori Servizio
-  Acque Superficiali
-  Acque Superficiali Fuori Servizio
-  Rete Scaricatore in Pressione
-  Rete Scaricatore a Gravita
-  Rete Scaricatore in Costruzione

Rete Fognature

-  Rete Mista in Pressione
-  Rete Mista a Gravita
-  Rete Mista in Costruzione
-  Allacciamento rete Mista
-  Rete Mista Fuori Servizio
-  Rete Nera in Pressione
-  Rete Nera a Gravita
-  Rete Nera in Costruzione
-  Allacciamento rete Nera
-  Rete Nera Fuori Servizio
-  Rete Interna

Servizio Gas

-  Rete Alta Pressione
-  Rete Media Pressione
-  Rete Bassa Pressione
-  Allacciamento Alta Pressione
-  Allacciamento Media Pressione
-  Allacciamento Bassa Pressione
-  Rete AP in Costruzione
-  Rete MP in Costruzione
-  Rete BP in Costruzione
-  Rete Fuori Servizio

Servizio Teleriscaldamento

-  Rete Primaria
-  Rete Primaria in Costruzione
-  Allacciamento Primaria
-  Rete Fuori Servizio
-  Rete Mandata Calore da pozzo
-  Rete Secondaria
-  Rete Secondaria in Costruzione
-  Allacciamento Secondaria
-  Rete Fuori Servizio



Buona sera,
 allego copia dell'estratto cartografico dei tre punti riferiti alla planimetria da voi allegata con tre sottoparticolari.
 Sull'estratto 1, via Bonora, sono presenti due reti acquedotto una in acciaio ed una in cemento (sottoparticolari 10216 e 58625)
 Nell'estratto 2, via Nanni, non sono presenti reti di nostra competenza.
 Nell'estratto 3, via Stradellaccio, è presente la tubazione acqua di adduzione che alimenta tutta la bassa bolognese in acciaio con dia

Qualora vi fossero necessarie informazioni di maggior dettaglio potete contattare il signor Pizzi Marco Al 348 3172758.

Cordiali saluti

Frabetti Stefano

-----Messaggio originale-----

Da: PEC Castel Maggiore [mailto:comune.castelmaggiore@cert.provincia.bo.it]

Inviato: giovedì 23 gennaio 2014 16.26

A: info@stigeasrl.it; emanuele.parisini@gruppohera.it; stefano.frabetti@gruppohera.it

Oggetto: Prot. nr. 0002006/2014 - RICHIESTA PRESENZA SOTTO-SERVIZI IN VIA BONORA ED IN VIA NANNI IN CORRISPONDENZA DELLO SCOLO LONGANA

Si inviano per conoscenza i documenti allegati alla registrazione di Protocollo nr 0002006 del 23/01/2014

Oggetto: RICHIESTA PRESENZA SOTTO-SERVIZI IN VIA BONORA ED IN VIA NANNI IN CORRISPONDENZA DELLO SCOLO LONGANA SUPERIORE E SUL CAVALCAV

Nota: I dati contenuti nel testo e negli allegati di questo messaggio e delle successive risposte sono di natura professionale e confidenziale e sono riservati esclusivamente ai loro destinatari e potranno essere conosciuti all'interno dell'organizzazione del mittente nel rispetto della policy aziendale di riferimento. Nel caso questo messaggio vi fosse giunto per errore v'invitiamo a cancellarlo e a darne pronta comunicazione al mittente. Ogni ulteriore utilizzo/trattamento e' assolutamente vietato ed inibito senza una formale autorizzazione da parte del mittente. La non osservanza di quanto sopra indicato deve considerarsi violazione di legge e puo' comportare il risarcimento del danno (art. 2043 c.c. e la condanna penale di reclusione sino a tre anni (art. 616 c.p. e 167 d.lg. 196/2003).

The information contained in this message or any of its attachments may be privileged and confidential and intended for the exclusive use of the addressee. If you are not the addressee any disclosure, reproduction, distribution, or other dissemination of this information is strictly prohibited.



Particolare Numero 10216

Foglio in scala 1/5000 Numero 37A

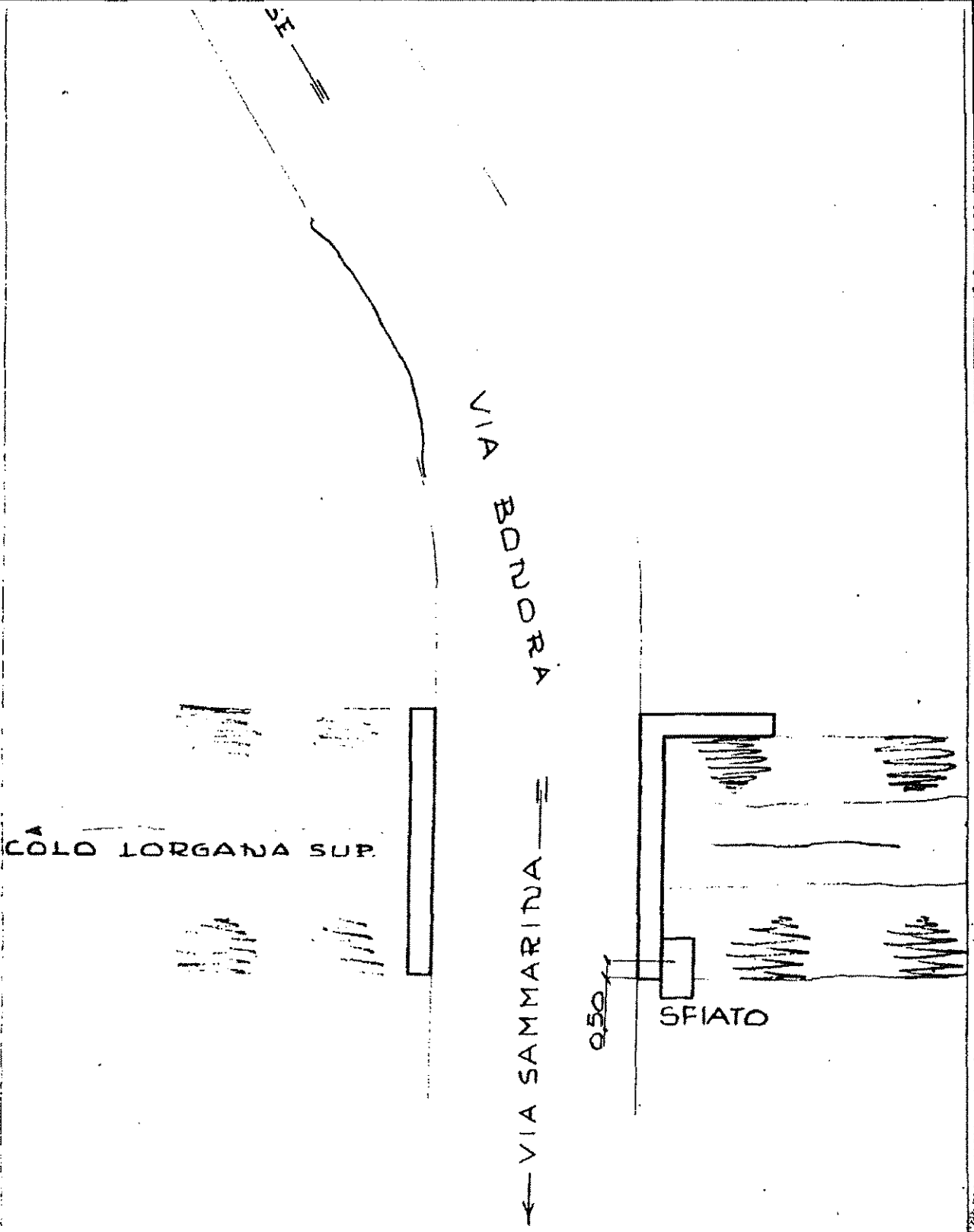
Comune di CASTELMAGIORE

Via-Localita' BONORA

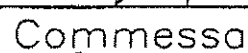
Note

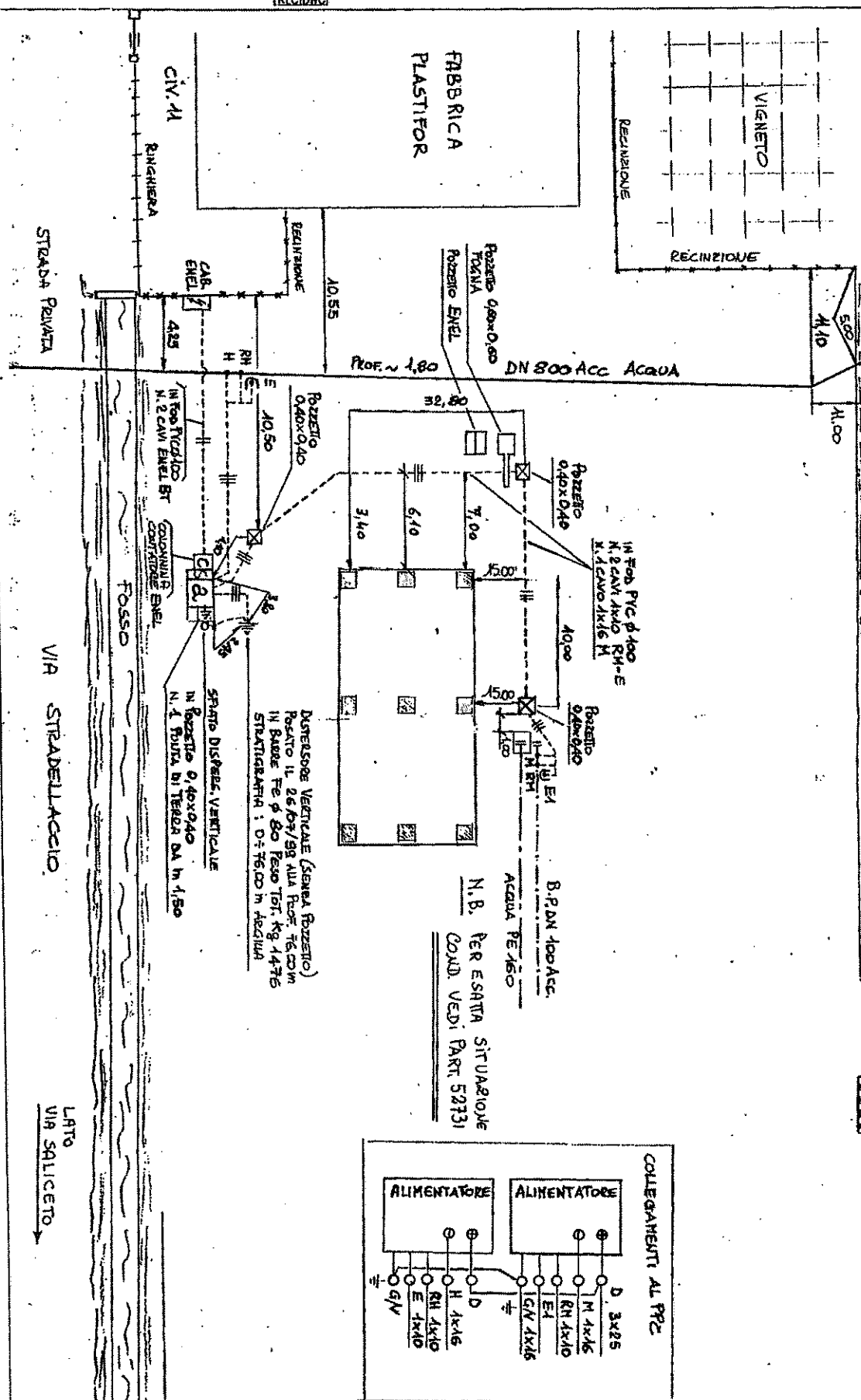
A G K

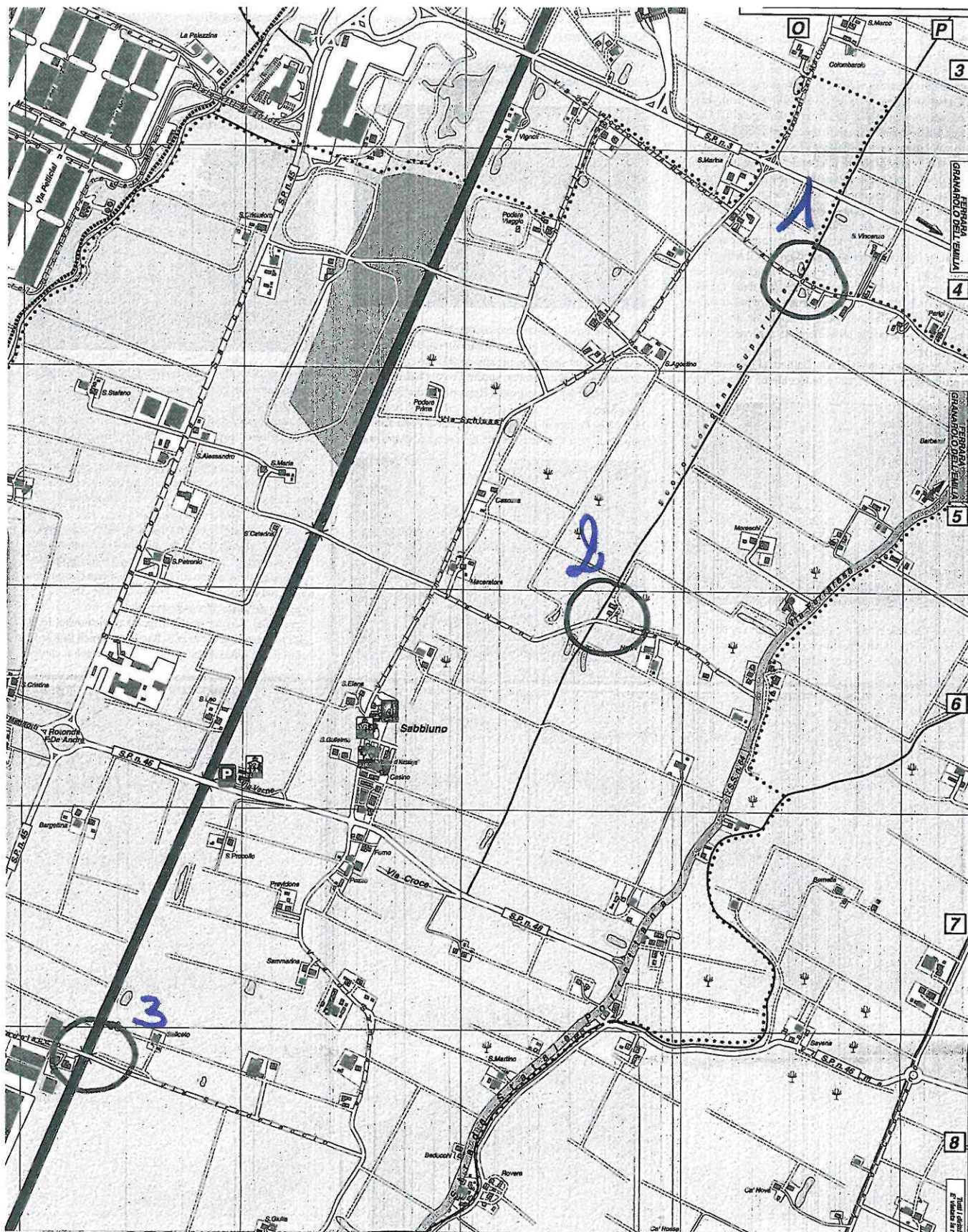
Disegnatore-Data



Tab. 87





**SCUOLE:**

Asili Nido Comu
"Gatto Leale" - Via
"L'Antroscuro" - V.
Scuole dell'Infan
Direzione Didattica
Scuola "Cipi" - IV
Scuola "Curiel" IV
Scuola "Maurizio A.
Scuola "R. Bonfigli
Istituto Comprensiv
Scuola "Villa Saline
Scuole dell'Infia
Scuola "Don A. Ma
Scuola "Pietro Zari
Scuola "S. Anna" -
Scuola "S. Teresa
Scuola dell'Infia
Scuola "Michey" S.
Scuola Primaria
Direzione Didattica
Scuola "Curiel" - V
Scuola "E. Bassi" - I
Scuola "I. Calvino"
Istituto Comprensiv
Scuola "C. Levi" - V
Scuola "E. Franchin
Scuola Secondar
Istituto Comprensiv
Scuola "D. Pelagall
Scuola Secondar
Ist. Statale di Istr. S.
- Via Bondamello, 3



- Tubi tondi, c
- Profili ap

Via di Corticella, 4
Tel. 051 7015



**Impianti elettrici
automatici**

Via Bondanello,
Cell. 338 ;
E-mail: r

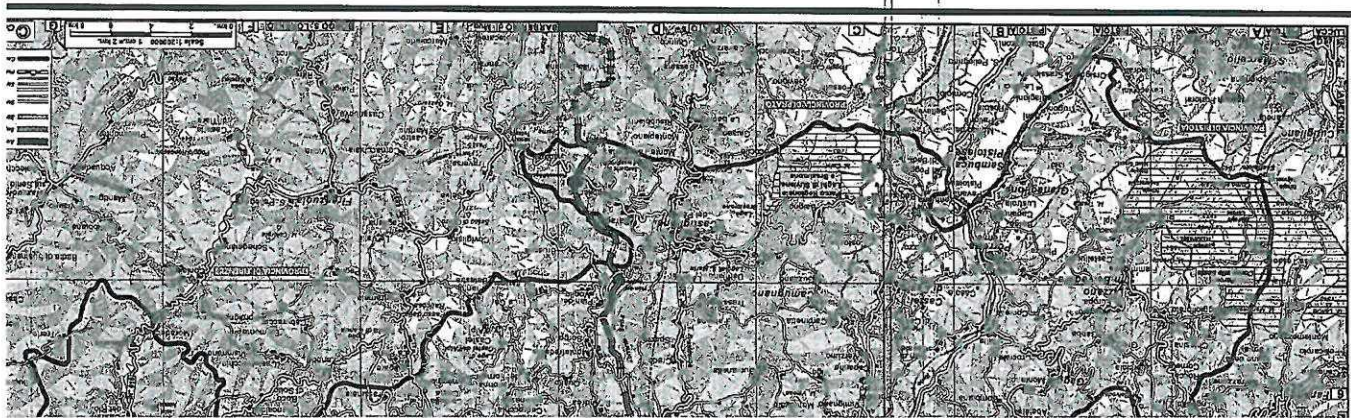


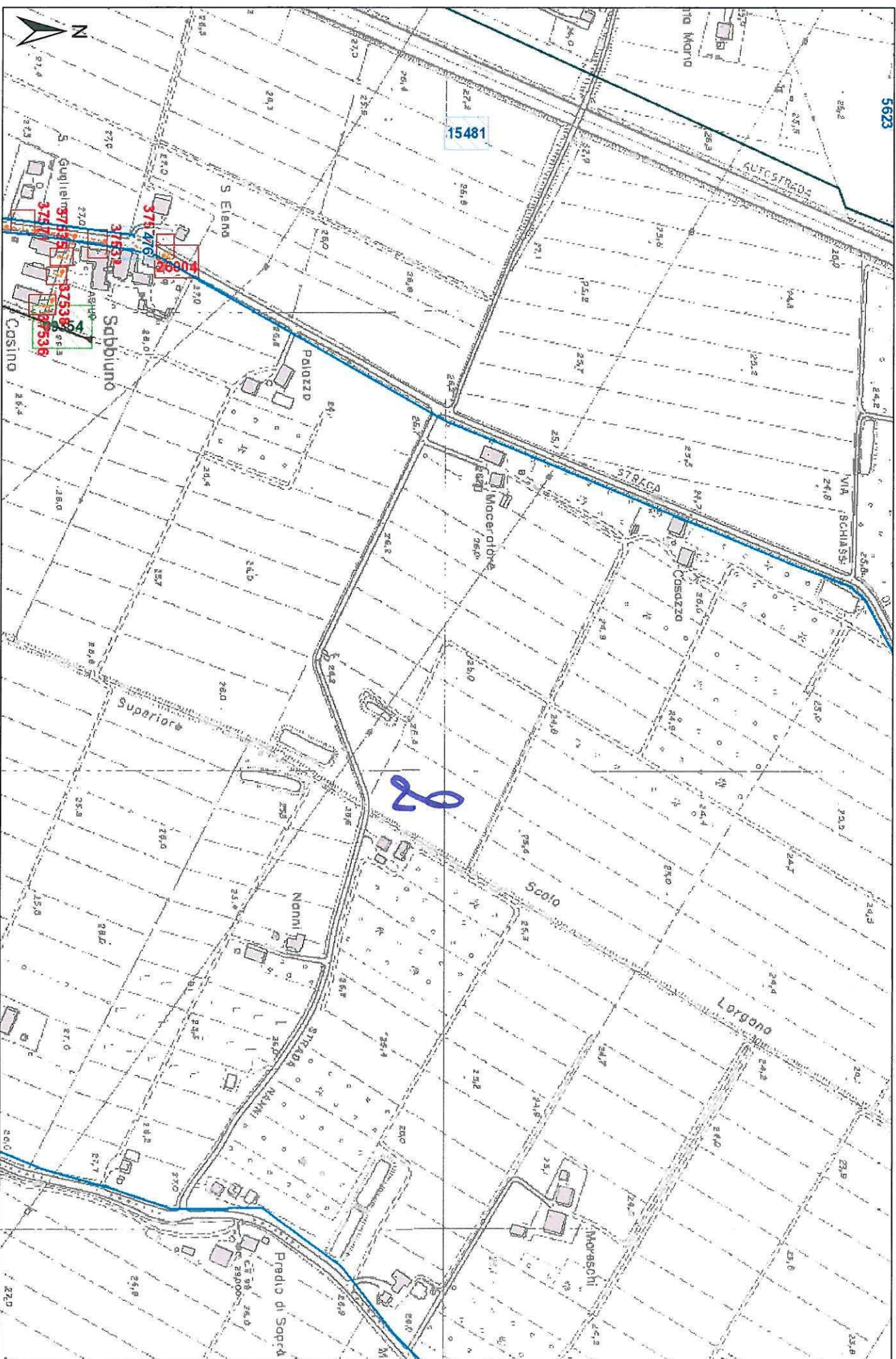
Tel. 0438 451997

ad ogni da subito
a vicino residenza
e affiancamento



0227





HERA S.p.A.
Direzione Tecnica Clienti
Via Carlo Casalegno 1 40026 Imola BO
tel. 0542.621.111 fax 0542.43.170
www.grupphera.it

Spett.le **Città di Castel Maggiore**
Settore Gestione del Territorio
Servizio LL.PP.
Via Matteotti, 10
40013 Castel Maggiore (BO)

SPA-Hera spa
Data prot.: 04-02-2015
Num. prot.: 0013746

Stigea S.r.l.
E p.c. c.a. ing. Stefano Cassarini
via Imerio, 10
40126 Bologna (BO)

Lavori

Supporto Tecnico

Area Emilia Est/LRs/DPn Prot. n.....

Direzione Acqua – Acquedotto - Reti Acquedotto – Area Emilia Est

Direzione Acqua – Acquedotto - Reti Acquedotto – Supporto Tecnico all'Esercizio

**Oggetto: DTC - Parere di Congruità Tecnica – Richiesta osservazioni per eventuali interferenze al “Progetto di barriere metalliche stradali inerenti manufatti esistenti in via Nanni ed in via Bonora”.
Comune di Castel Maggiore.**

In relazione alla richiesta di parere in oggetto, pervenuta il 01/08/2014 protocollo n. 96271, facendo seguito all'esame della documentazione tecnica trasmessa ed al sopralluogo effettuato con i tecnici Hera del Pronto Intervento, fatti salvi i diritti di terzi e la piena osservanza di ogni normativa in vigore si esprime per il servizio Idrico quanto segue:

PARERE FAVOREVOLE CONDIZIONATO

alla realizzazione dell'intervento secondo gli elaborati di progetto e delle prescrizioni di seguito descritte:

- In via Nanni non sono presenti impianti in gestione a codesta Società;
- in via Bonora, le condotte idriche presenti non risultano interferenti con l'opera di progetto, ma in considerazione che l'intervento sarà comunque realizzato in prossimità di esse, l'impresa esecutrice dei lavori dovrà adottare tutti gli accorgimenti necessari al fine di evitare danneggiamenti e/o rotture delle tubazioni in esercizio; eventuali interventi che si renderanno necessari per ripristinare il corretto funzionamento delle condotte saranno posti a carico della impresa esecutrice.



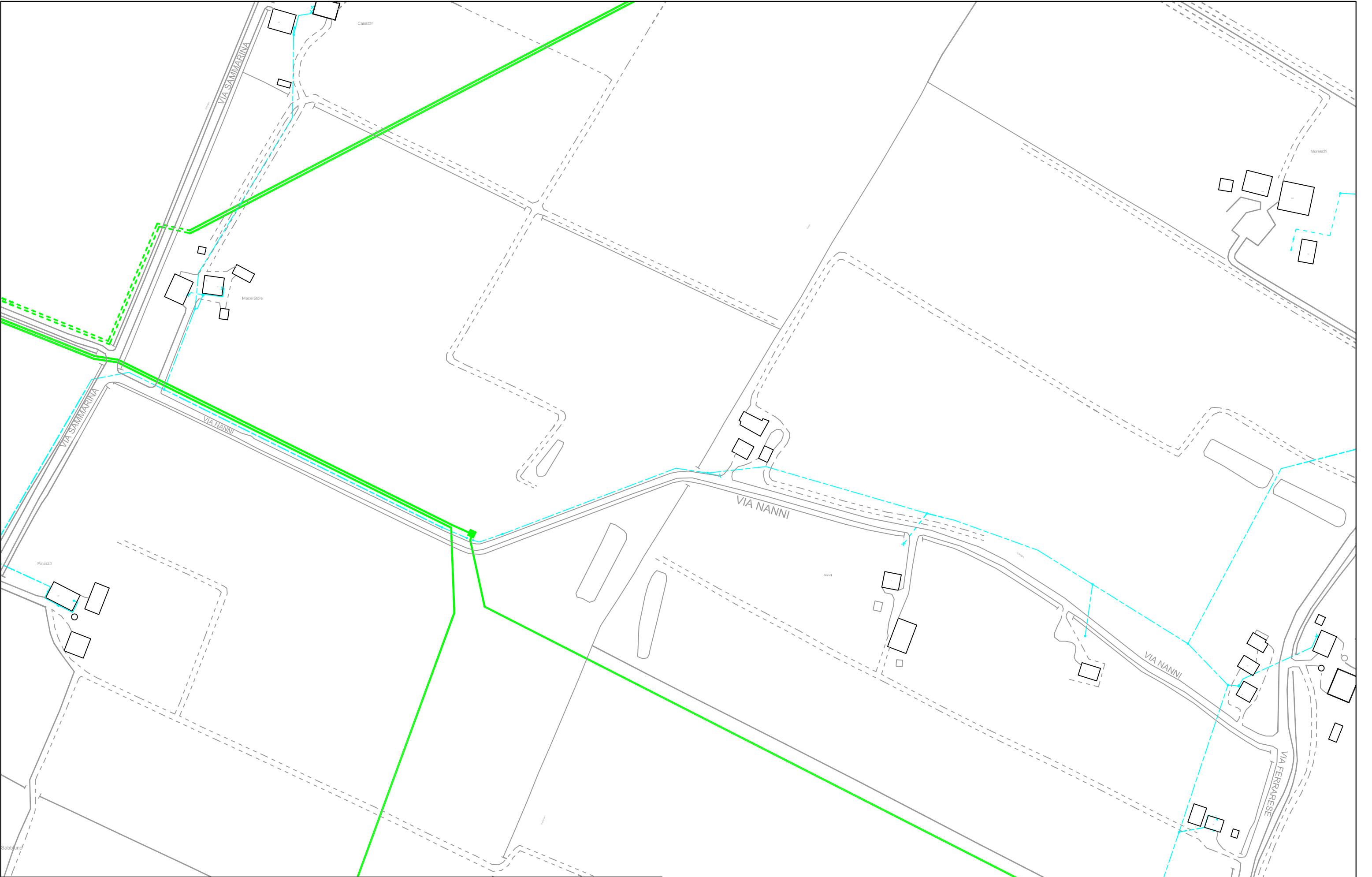
Per ogni eventuale richiesta o chiarimento in merito al presente parere si prega di citare nella risposta il Protocollo della presente comunicazione.


Il referente tecnico per l'istruttoria è il p.i. Daniele Piana, Tel: 051-2814554; Fax: 051-2814564; email: daniele.piana@gruppohera.it.

Distinti saluti.

Responsabile Lavori









Federico Bronzini



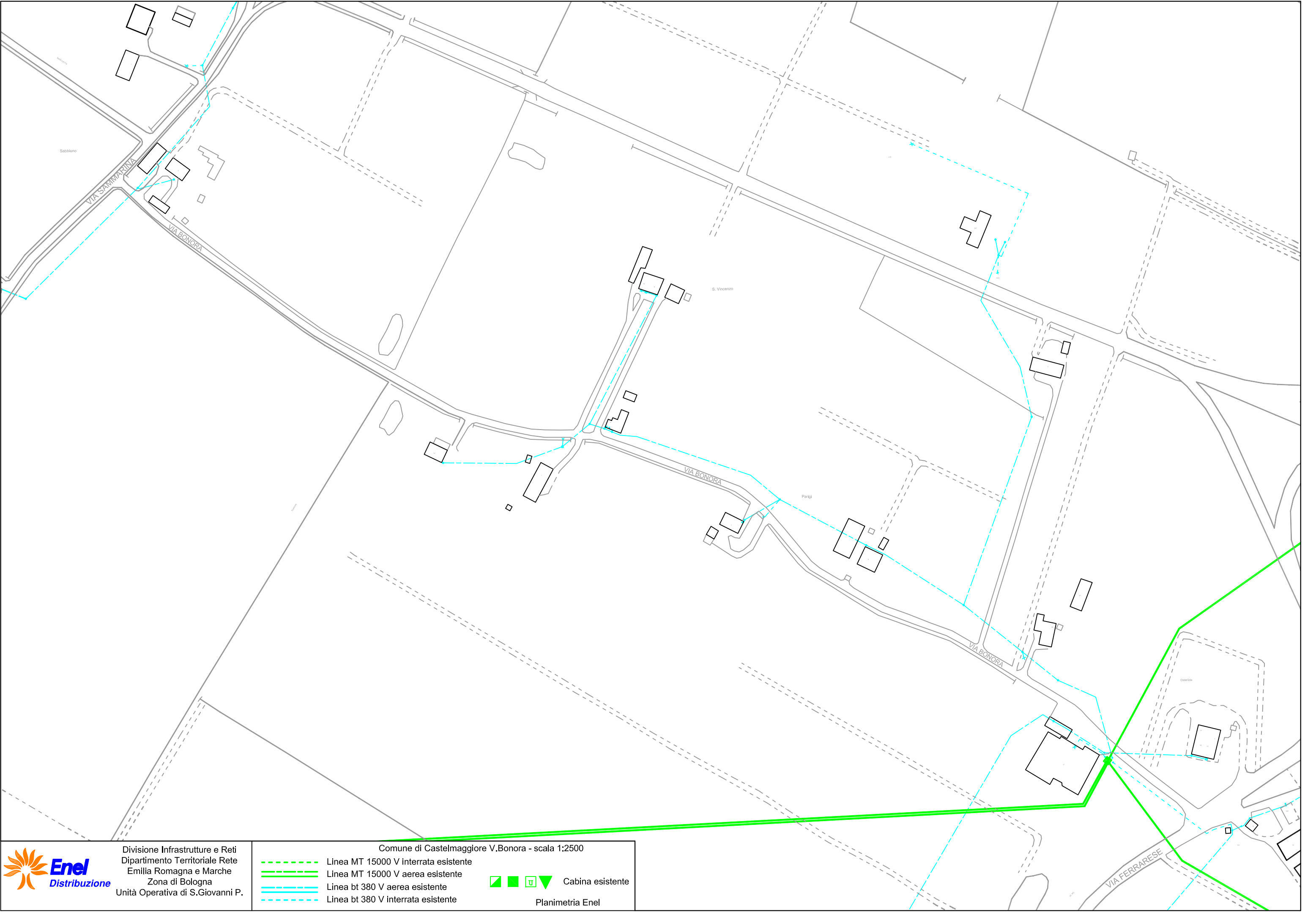


Divisione Infrastrutture e Reti
Dipartimento Territoriale Rete
Emilia Romagna e Marche
Zona di Bologna
Unità Operativa di S.Giovanni P.

Comune di Castelmaggiore V.Nanni - scala 1:2500

	Linea MT 15000 V interrata esistente	   	Cabina esistente
	Linea MT 15000 V aerea esistente		
	Linea bt 380 V aerea esistente		
	Linea bt 380 V interrata esistente		

Planimetria Enel



Divisione Infrastrutture e Reti
Dipartimento Territoriale Rete
Emilia Romagna e Marche
Zona di Bologna
Unità Operativa di S. Giovanni P.

Linea MT 15000 V interrata esistente

Linea MT 15000 V aerea esistente

Linea bt 380 V aerea esistente

Linea bt 380 V interrata esistente

Cabina esistente

Planimetria Enel

Comune di Castelmaggiore V. Bonora - scala 1:2500



20126 - Milano
Viale Sarca, 222

AOL-EMILIA-EST

Si prega di citare nella risposta

Tartari Enrico

N.: **AS0112742**

Rif. Vs. del : **04/08/2014**

- *

Oggetto : Assistenza Scavi in via Stradellaccio, via nanni, via Bonora, (vedi cartograafia), Castelmaggiore, CASTEL
MAGGIORE - BO
Pratica n. AS0112742

A seguito della richiesta in oggetto, Vi informiamo che sul tracciato interessato dai Vs. lavori di scavo, potrebbero essere presenti cavi telefonici in esercizio.

Al fine di utilizzare tutti gli accorgimenti necessari ad evitare possibili disservizi, Vi consigliamo di effettuare dei saggi preliminari atti a determinare l'esatta ubicazione di detti impianti, in quanto, in caso di danneggiamento, saranno a Voi addebitati tutti i relativi costi.

Si rammenta, infatti, che l'attività di scavo è da considerare attività pericolosa ex art. 2050 C.C., con conseguente assunzione di responsabilità in capo a chiunque cagioni danno ad altri nello svolgimento dell'attività pericolosa.

Vi comunichiamo che la Cartografia dei sottoservizi/infrastrutture TELECOM Italia, dal 01/01/2013 è fornita a titolo oneroso ad un importo pari a ? 87,59 (I.V.A. esclusa), fino ad una sequenza di 10 planimetrie.

Per quantità maggiori, i costi saranno conteggiati con lo stesso criterio.

In alternativa e/o a completamento dell'invio documentale, è possibile richiedere l'intervento del nostro personale tecnico per segnalare l'esatta ubicazione dei cavi telefonici e/o fornire assistenza durante l'esecuzione delle Vostre opere. Il costo della prestazione è determinato dal diritto fisso di chiamata pari a 137,71 ? (I.V.A. esclusa) e 47,83 ?/ora (I.V.A. esclusa) per l'effettiva prestazione fornita sul posto, per singola unità intervenuta.

Durante l'intervento sarà congiuntamente redatto un verbale in base al quale sarà conteggiata l'effettiva prestazione fornita sul posto e la successiva determinazione dei costi effettivi della prestazione da Voi richiesta.

In caso di accettazione, Vi preghiamo di restituirci l'allegato modulo, debitamente compilato, al fax **0691254867** barrando la tipologia dell'attività richiesta.

Con l'occasione Vi confermiamo che il Servizio Assistenza Scavi 800 133131 continua ad essere attivo su tutto il territorio ed è a disposizione di tutti coloro che intendono richiedere informazioni sulle infrastrutture telefoniche di proprietà Telecom Italia S.p.A. Le richieste che pervengono a tale servizio, sono esaminate con tutta l'attenzione del caso da parte del personale della nostra Società ivi preposto. Nel rappresentarvi che le informazioni contenute nella suddetta cartografia rivestono i caratteri di riservatezza, si rammenta che il loro utilizzo potrà essere effettuato solo nei modi e nei limiti previsti dalla vigente normativa in materia.

In ogni caso, le richieste devono pervenire al servizio Assistenza Scavi con congruo anticipo (almeno 15/20 giorni prima) rispetto al momento di inizio dei lavori di scavo.

Rimanendo a disposizione per eventuali chiarimenti che si rendessero necessari, porgiamo distinti saluti.

TELECOM ITALIA S.p.A.

Capitale Sociale ? 10.693.740.302,30
Sede Legale: Piazza degli Affari, 2 - 20123 Milano
Direzione Generale: Corso d'Italia, 41 - 00198 Roma

Cod.Fisc., Part.IVA e N.di
Iscrizione al Registro Imprese
di Milano 00488410010

Casella Postale AD 1671
C.A.P. 40100

Tel.: nazionale 051 6078111
internazionale + 39 051 6078111

Questo messaggio e i suoi allegati sono indirizzati esclusivamente alle persone indicate. La diffusione, copia o qualsiasi altra azione derivante dalla conoscenza di queste informazioni sono rigorosamente vietate. Qualora abbiate ricevuto questo documento per errore siete cortesemente pregati di darne immediata comunicazione al mittente e di provvedere alla sua distruzione. Grazie.

This e-mail and any attachments is confidential and may contain privileged information intended for the addressee(s) only. Dissemination, copying, printing or use by anybody else is unauthorised. If you are not the intended recipient, please delete this message and any attachments and advise the sender by return e-mail, Thanks.



Rispetta l'ambiente. Non stampare questa mail se non è necessario.

Pratica n° : _____ (Riportare a vostra cura il numero di pratica presente in oggetto)

☐ **Intervento Tecnico**

☐ **Cartografia**

☐ **Entrambi**

Estremi documento Richiedente:

Tipo documento: _____ Numero : _____

Cognome, Nome e/o Ragione Sociale: _____

Indirizzo _____

Codice fiscale e/o Partita IVA _____

Recapiti telefonici _____ Cell _____ Fax _____

Indirizzo E-Mail (solo per richiesta Cartografia) _____

Data prevista inizio attività _____

Determina n° (solo per Enti) _____ del _____

Firma per accettazione: _____ **Data** _____

INFORMATIVA PRIVACY

Ai sensi dell'art.13 del D.Lgs.196/03, il c.d. Codice della privacy, Telecom Italia informa che i dati personali da Lei forniti per richiedere l'intervento in oggetto, verranno trattati da Telecom Italia stessa, direttamente o tramite terzi, ai soli fini della gestione delle richiesta stessa.

Il trattamento dei dati sarà effettuato manualmente (ad esempio, su supporto cartaceo) e/o attraverso strumenti informatici e telematici, con logiche di organizzazione ed elaborazione dei suoi dati correlate alle finalità sopra indicate e, comunque, in modo da garantire la sicurezza e la riservatezza dei dati e delle comunicazioni.

Il Titolare del trattamento dei dati personali è Telecom Italia S.p.A., con sede in Piazza degli Affari, n. 2 - 20123 Milano. Il Responsabile del trattamento medesimo è il Sig. Malgarotto Paolo (RESPONSABILE T.OA.AOA/NE) domiciliato presso Telecom Italia S.p.A., Piazzale S. Lorenzo Giustiniani n 11 C. - 30174 Venezia.

In relazione al trattamento dei dati, Lei potrà esercitare i diritti di cui all'art.7 del D.Lgs.196/03 rivolgendosi al suddetto Responsabile del trattamento. Allo stesso modo può chiedere l'origine dei dati, la correzione, l'aggiornamento o l'integrazione dei dati inesatti o incompleti, ovvero la cancellazione o il blocco per quelli trattati in violazione di legge, o ancora opporsi al loro utilizzo per motivi legittimi da evidenziare nella richiesta.

L'elenco aggiornato dei Responsabili è consultabile sui siti www.telecomitalia.it e www.tim.it, link privacy.

Si trasmette ns. nota registrata al n. di protocollo n. 851 del 5/2/2015.

Cordiali saluti
Consorzio della Bonifica Renana
Via Santo Stefano 56
40125 Bologna
Tel 051.295111
Fax 051.295270

Settore Difesa Idraulica ed Irrigazione
Pianura Occidentale ed Orientale- OM

Spett.le
Città di Castel Maggiore
Settore Gestione del Territorio
Servizio L.L.P.P.-Manutenzione.patrimonio-
espropri
Via Matteotti, 10
40013 Castel Maggiore (BO)

Posta certificata comune.castelmaggiore@cert.provincia.bo.it

OGGETTO: ***Barriere metalliche stradali inerenti manufatti esistenti:Progetto per le barriere laterali di protezione dei manufatti di attraversamento dello Scolo Lorgana Superiore lungo le strade comunali Via Nanni e Via Bonora. Parere Idraulico.***

In riferimento alla Vs richiesta Prot 19023 del 30/07/2014, relativa alle opere in oggetto, registrata al ns. Prot. n° 7170 del 12/09/2014, ed ai successivi solleciti registrati al ns. Prot. 9371 del 24/11/2014 e Prot. 745 del 03/02/2015,

verificata la documentazione in ns. possesso relativa ai ponti stradali in oggetto, si è potuto constatare che non risulta alcuna concessione, rilasciata da questo Consorzio di Bonifica, che regolarizzi l'esistenza di tali manufatti.

Ciò nonostante, comprendendo la necessità di garantire la sicurezza alla circolazione stradale, siamo con la presente a rilasciare parere idraulico favorevole in merito all'installazione delle barriere metalliche stradali nei manufatti di attraversamento dello Scolo Lorgana Superiore, in corrispondenza delle Vie Nanni e Bonora, così come proposto dalla documentazione progettuale ricevuta.



Sussiste comunque la necessità di procedere alla regolarizzazione dei manufatti idraulici/stradali di attraversamento mediante il rilascio di concessione in sanatoria delle opere esistenti.

Siamo quindi con la presente a comunicare che, in relazione al ponticello stradale di Via Nanni, è stato avviato l'iter concessorio in sanatoria del manufatto esistente e che, a breve, riceverete la documentazione necessaria alla regolarizzazione dell'atto.

In merito al manufatto di Via Bonora, siamo a rilevare che le dimensioni della sezione idraulica esistente (diam. cm 100), non sono compatibili con le esigenze idrauliche del canale in riferimento al bacino di competenza; un manufatto idoneo richiederebbe una sezione idraulica minima di cm 120x120. In tali condizioni, quindi, non è possibile rilasciare una concessione in sanatoria.

Per eventuali chiarimenti o ulteriori informazioni si potrà fare riferimento al Geom. Oscar Morisi (tel 3488722413).

Distinti saluti.

Visto: GA 
Visto: OM 

Via S. Stefano, 56 - 40125 Bologna
Tel. 051 295111 - Fax 051 295270
C.P. 226 - 40100 - C.F. 91313990375
e-mail: segreteria@bonificarenana.it
www.bonificarenana.it


IL DIRETTORE AREA TECNICA
(Ing. Francesco Dallabetta)

Aderente a:

